

Routenetwerken Noord-Holland

Verschillende partijen realiseren, beheren en onderhouden in Noord-Holland een groot routenetwerk om te wandelen, fietsen en varen. Goede routenetwerken en toegankelijke informatie nodigen uit om naar buiten te gaan. Wij stimuleren mensen meer te gaan wandelen, fietsen of varen. Iedereen heeft immers baat bij beweging.

Uitbreiding en vernieuwing wandelnetwerk

Wandelnetwerk Noord-Holland is op weg naar een provinciale dekking. Route- en keuzepuntpalen van biocomposiet zijn in de regio Gooi en Vecht vervangen door eikenhouten exemplaren en in de regio Amstelland is de inrichting van Wandelnetwerk Amstelland gestart. Omdat de Amsterdamse regio relatief veel Engelstalige recreanten en toeristen heeft, bieden wij dit wandelnetwerk voor het eerst in twee talen aan: Nederlands en Engels.

Toeristische Overstap Punten (TOP's)


Recreatieschap Twiske-Waterland heeft de informatie op alle TOP's in haar werkgebied laten actualiseren. Daarnaast zijn er twee nieuwe TOP's bijgekomen op Marken en in recreatiegebied Het Twiske. De TOP op Marken vervangt de TOP aan de Waterlandse Zeedijk. Bovendien is in samenhang met de realisatie van het Wandelnetwerk Noord-Holland in Zuid-Kennemerland een overeenkomst gesloten voor plaatsing en beheer van acht TOP's in de regio, naar verwachting in 2021 en 2022.

Streekpad Westfriesse Omringdijk

Op initiatief van Recreatieschap Westfriesland is door Wandelnet de 150 km lange wandelroute over de Westfriesse Omringdijk gerealiseerd. De eeuwenoude dijk is een icoon in het Noordhollands landschap en vormt de verbinding tussen de regio's Westfriesland en Alkmaar. De wandelroute is beschreven in een handzame gids.

Hans Schipperpad

Een boerenlandpad door de Bovenkerkerpolder in Amstelveen heeft de naam Hans Schipperpad gekregen. Hans Schipper was als gedeputeerde de aanjager voor uitbreiding van wandelmogelijkheden door het gevarieerde landschap van de provincie. Dankzij hem zijn het Noord-Hollandpad en later het wandelnetwerk Noord-Holland als provinciale beleidsdoelen geformuleerd.



Landelijke Fiets iconroutes

De twee Landelijke Fiets-icoonroutes Kustroute en Zuiderzeeroute zijn opgeleverd en vervangen daarmee oudere Landelijke Fietsroutes (LF). Het Landelijk Fietsplatform was realisator en de provincies droegen zorg voor de financiering. De routenetwerkbeheerders nemen ter vervanging van de oude routes de nieuwe LF-icoonroutes in beheer. Voorafgaand aan de montage van de nieuwe icoonborden zijn oude LF-borden gesaneerd.



Mountainbiken

De populariteit van mountainbiken neemt toe. Dat vraagt om goede zoning zodat verschillende typen gebruikersgroepen het gebied kunnen gebruiken. De gemeente Alkmaar heeft het Routebureau eind 2020 opdracht gegeven een concept uitvoeringsprogramma voor het mountainbiken in de regio op te stellen. In recreatiegebied Spaarnwoude is gestart met de uitbreiding van het parcours in de gemeente Velsen. Het Recreatieschap Spaarnwoude ondersteunt dit initiatief van MTB Spaarnwoude.

Plaatsing Robinson-tellers

Op routes van het Noord-Hollandpad en boerenlandpaden zijn op acht locaties nieuwe infrarood-lasertellers geplaatst. Tegelijkertijd werkt het Routebureau aan het opzetten van een druktemonitor. Afhankelijk van beslissingen hierover krijgen we in de toekomst meer inzicht in het daadwerkelijke gebruik van routenetwerken.

Watersport in de lift

De vaarweg- en wegbeheerders werken aan vernieuwing van bruggen en onderhoud aan vaarwegen en oevers. Watersport beleefde in 2020 een opvallende herwaardering. In het voorjaar vermeldden veel nieuwsberichten opvallend hoge verkoopcijfers van vaartuigen. Sloepen en SUP's scoorden de meest opvallende cijfers, maar ook zeil- en motorboten waren populair.

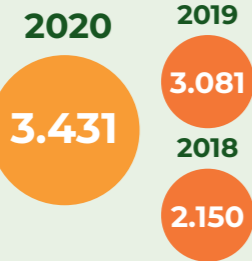
Vernieuwde websites Wandelnetwerk Noord-Holland en Noord-Hollandpad

De site en app van het Wandelnetwerk Noord-Holland zijn ingrijpend veranderd. De top 5 gebruikerswensen uit het onderzoek in 2019 zijn geïmplementeerd en wandelaars kunnen routes nu ook zelf in de app samenstellen. Daarnaast is de homepage van www.noordhollandpad.nl vernieuwd met een eigentijdser uiterlijk en betere doorgeleiding naar de keuzepagina's. Door corona is de belangstelling voor wandelen enorm gegroeid. Dit is terug te zien in de bezoekerscijfers van beide websites die sinds voorjaar 2020 een forse groei laten zien.

2020 facts & figures

Wandelnetwerk Noord-Holland

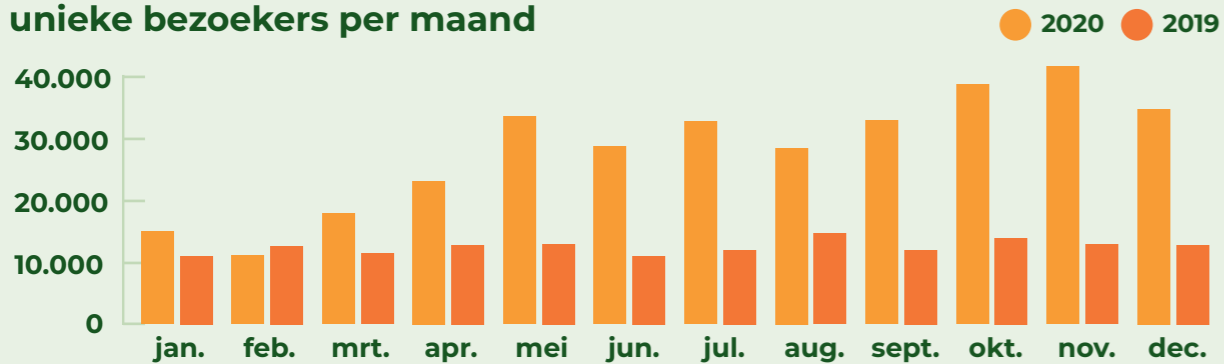
Wandelnetwerk in beheer km.



Boerenlandpad in beheer km.



www.wandelnetwerknoordholland.nl unieke bezoekers per maand



23.300 gebruikers wandelapp

6.400 (Facebook) 2.420 (Instagram)



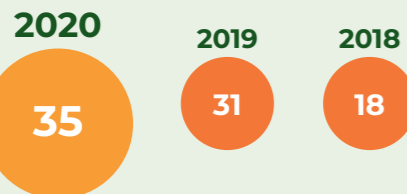
28.635 unieke bezoekers website

1.718 (Facebook)

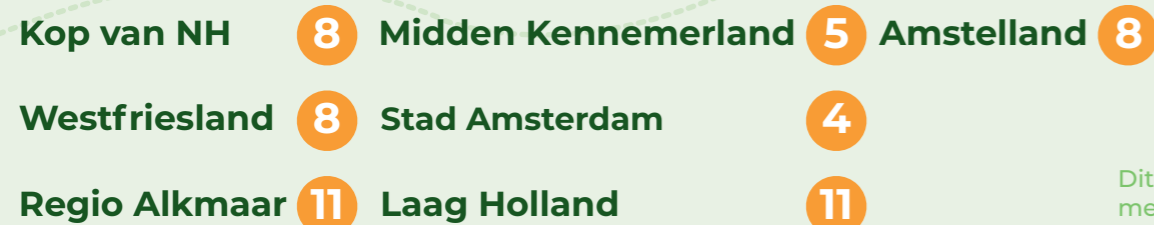
728 (Instagram)

Noord-Hollandpad

Aantal ambassadeurs

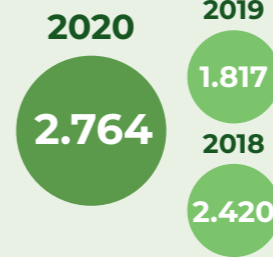


Toeristische Overstappunten per regio



Fietsnetwerk Noord-Holland

Fietsnetwerk in beheer km.



Aantal fietsknooppunten in beheer



Meldingen Meldpuntroutes.nl



2020 2019 2020 2019

Aantal meldingen

Regio	2020	2019	2020	2019
Texel	7	nb	0	0
Westfriesland	5	6	67	12
Zuid-Kennemerland	32	9	nvt	nvt
Gooi & Vechtstreek	57	34	58	110
Recreatie Noord-Holland	147	76	246	131

Gemiddelde oplostermijn (dagen)

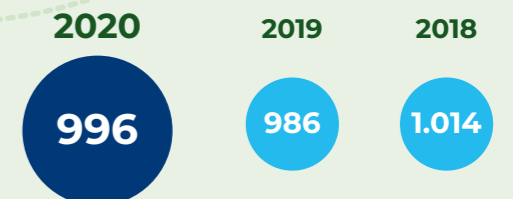
Regio	2020	2019	2020	2019
Texel	3	0	nvt	nvt
Westfriesland	49	12	50	nvt
Zuid-Kennemerland	77	89	nvt	nvt
Gooi & Vechtstreek	195	73	89	nb
Recreatie Noord-Holland	6	8	5	nb

vaarroute netwerk

website bezoekers



Vaarroutenetwerk in beheer km.



Dit is een uitgave van Routebureau Recreatie Noord-Holland in samenwerking met Wandelnetwerk Westfriesland met medewerking van Regio Gooi & Vecht en de gemeenten Amsterdam, Haarlem en Texel.
www.recreatienoordholland.nl/routes / www.recreatieschapwestfriesland.nl